

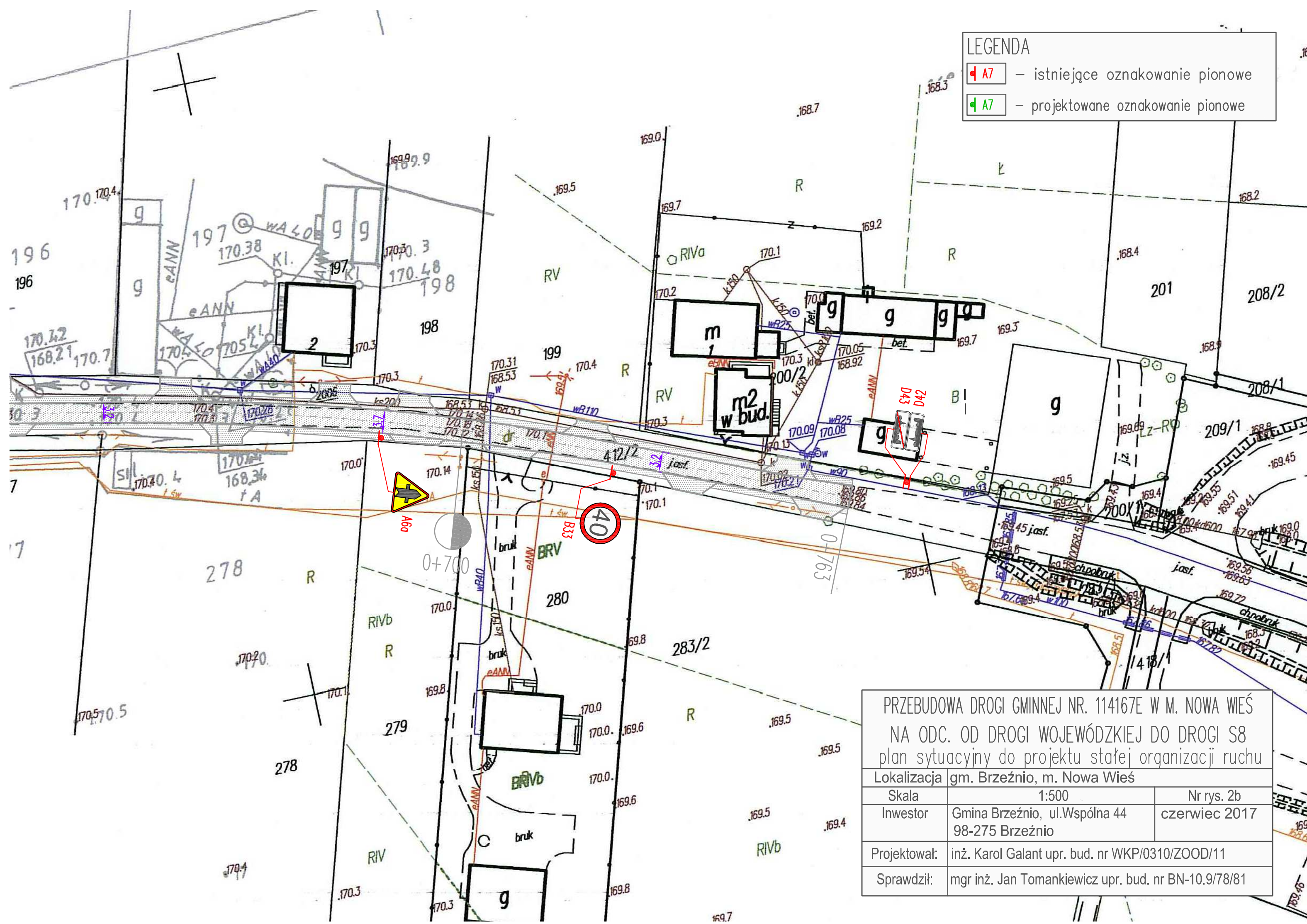


LEGENDA

-  – istniejące oznakowanie pionowe
-  – projektowane oznakowanie pionowe



PRZEBUDOWA DROGI GMINNEJ NR. 114167E W M. NOWA WIEŚ
NA ODC. OD DROGI WOJEWÓDZKIEJ DO DROGI S8
plan sytuacyjny do projektu stałej organizacji ruchu

Lokalizacja	gm. Brzeźnio, m. Nowa Wieś	
Skala	1:500	Nr rys. 2b
Inwestor	Gmina Brzeźnio, ul. Wspólna 44 98-275 Brzeźnio	czerwiec 2017
Projektował:	inż. Karol Galant upr. bud. nr WKP/0310/ZOOD/11	
Sprawdził:	mgr inż. Jan Tomankiewicz upr. bud. nr BN-10.9/78/81	